

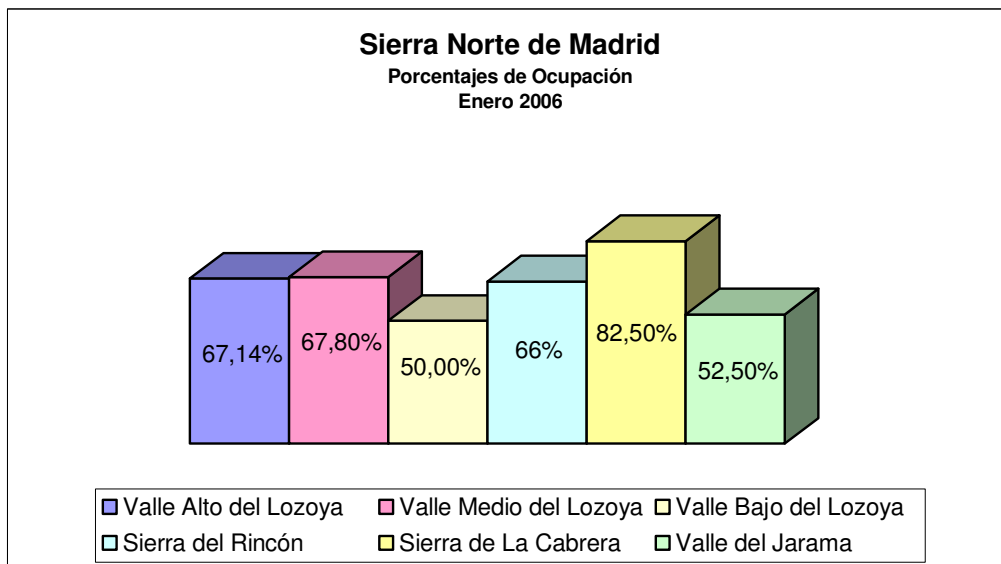


Alojamientos Sierra Norte Datos de Ocupación Enero 2006

A continuación analizamos los datos de ocupación registrados en el Centro de Innovación Turística de la Sierra Norte "Villa San Roque". Se trata de datos facilitados por los establecimientos de Turismo Rural de cada uno de los municipios y subcomarcas que componen la Sierra Norte de Madrid.

En primer lugar presentamos una gráfica con los porcentajes medios de cada una de las subcomarcas para el periodo analizado, el mes de enero de 2006. Observamos que la subcomarca de la Sierra de La Cabrera ha alcanzado un porcentaje de ocupación superior al 80% poniéndose a la cabeza del resto de las subcomarcas en cuanto a la ocupación en relación al número de plazas registradas por cada municipio.

En general, y salvo excepciones, como se puede comprobar en el análisis estadístico presentado a continuación, la mayor parte de los establecimientos de la Sierra han registrado porcentajes relativamente bajos de ocupación (sobre todo si tenemos en cuenta que estamos en plena temporada alta de Turismo Rural) que se refieren sobre todo a la segunda quincena del mes de enero ya que durante las dos primeras semanas algunos establecimientos consiguieron una ocupación en torno al 90% e incluso 100% al tratarse del periodo vacacional de las Navidades.



Observemos el comportamiento de la ocupación por subcomarcas y municipios:

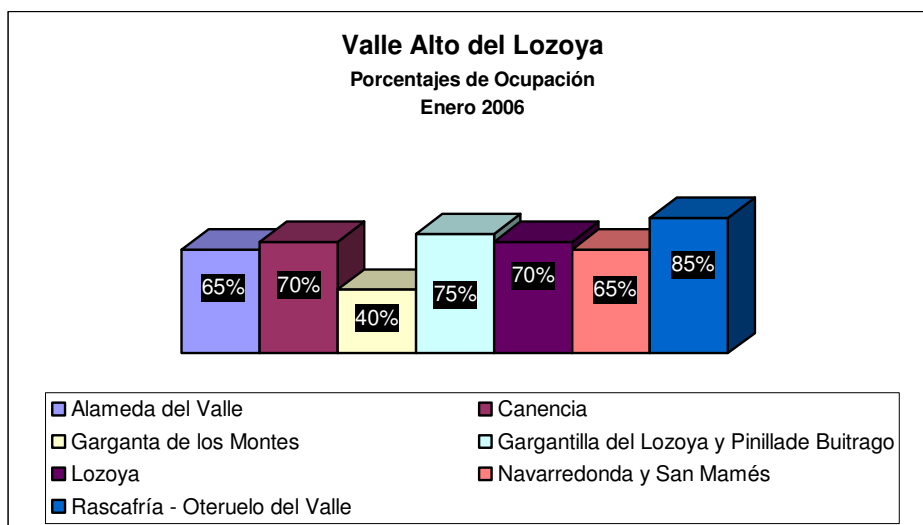
Valle Alto del Lozoya

A continuación se reflejan los porcentajes de ocupación por municipios en relación al número total de plazas existentes en cada uno de ellos. Dentro de la subcomarca del Valle Alto no aparece reflejado el municipio de Pinilla del Valle por no contar con ningún establecimiento de Turismo Rural.

Los datos de ocupación se refieren a las medias establecidas de ocupación correspondientes a los fines de semana del mes de enero, si bien el Valle Alto del Lozoya ha registrado durante gran parte del mes de enero, sobre todo los días que se correspondieron con el periodo vacacional de navidades, una ocupación en torno al 30% durante el resto de la semana.

Valle Alto del Lozoya	Plazas	Ocupación enero 2006
Alameda del Valle	67	65%
Canencia	16	70%
Garganta de los Montes	22	40%
Gargantilla del Lozoya y Pinilla de Buitrago	136	75%
Lozoya	58	70%
Navarredonda y San Mamés	18	65%
Rascafría - Oteruelo del Valle	348	85%
Totales	665	67,14%

De los datos reflejados en la tabla observamos que el municipio que ha registrado un porcentaje mayor de ocupación es Rascafría alcanzando una ocupación del 85%, destacando que se trata a su vez del municipio que más plazas reales tiene de todo el Valle Alto, seguido de Gargantilla del Lozoya y Pinilla de Buitrago que han alcanzado porcentajes de ocupación en torno al 75%.

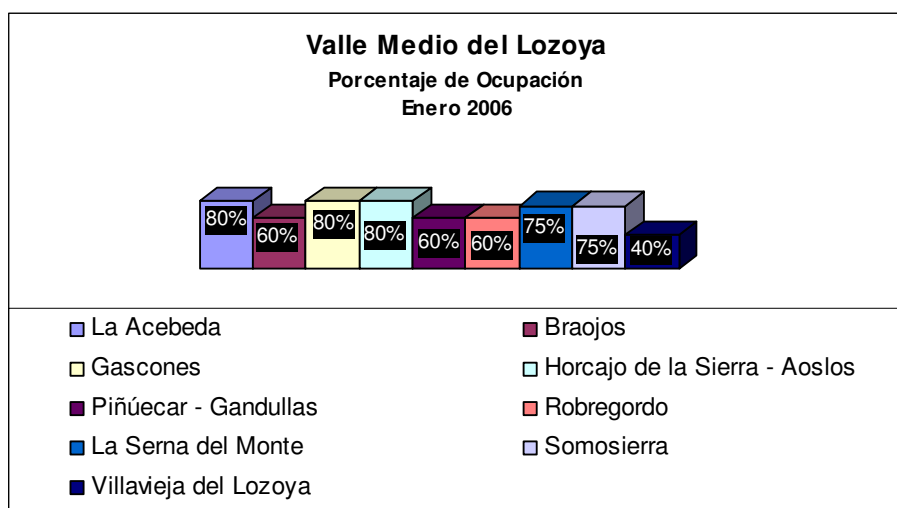


Valle Medio del Lozoya

Dentro de la subcomarca del Valle Medio no aparecen reflejados ni el municipio de Buitrago del Lozoya, ni Madarcos por no contar con ningún establecimiento de Turismo Rural hasta el momento.

Valle Medio del Lozoya	Plazas	Ocupación enero 2006
La Acebeda	54	80%
Braojos	56	60%
Gascones	80	80%
Horcajo de la Sierra - Aoslos	58	80%
Piñúecar - Gandullas	50	60%
Robregordo	20	60%
La Serna del Monte	45	75%
Somosierra	29	75%
Villavieja del Lozoya	26	40%
Totales	418	67,80%

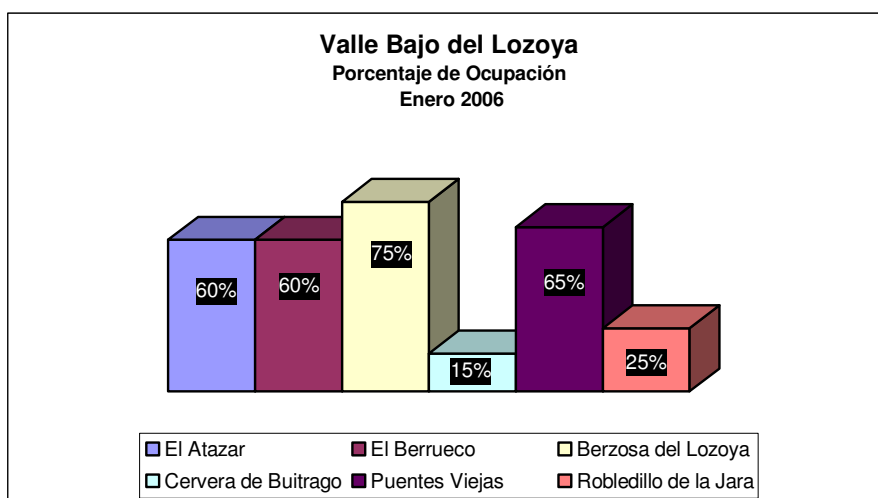
Durante el mes de enero La Acebeda, Gascones y Horcajo de la Sierra – Aoslos han alcanzado porcentajes de ocupación que rondan el 80%, siempre referidos a los fines de semana. Durante los días de semana en el Valle Medio del Lozoya no se han registrado porcentajes importantes a reseñar.



Valle Bajo del Lozoya

Por lo que se refiere a la Subcomarca denominada Valle Bajo del Lozoya destacamos que todos los municipios que componen esta subcomarca tienen representación en lo que a establecimientos de Turismo Rural se refiere. El municipio que mayor porcentaje a registrado a sido Berzosa del Lozoya, si bien los datos referidos a Puentes Viejas son aproximativos ya que de las 86 plazas existentes en el municipio solamente tenemos datos reales de ocupación de 62 plazas, debido a que no disponemos de datos reales de uno de los establecimientos del municipio que cuenta con un total de 24 plazas.

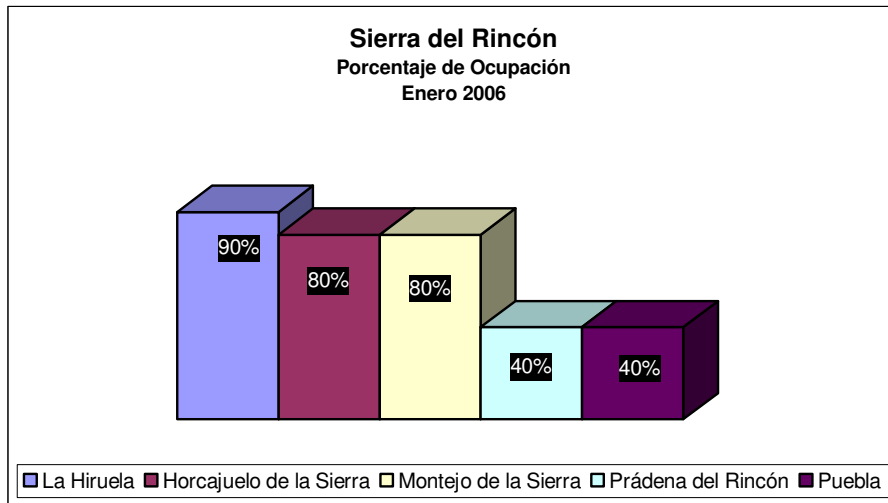
Valle Bajo del Lozoya	Plazas	Ocupación enero 2006
El Atazar	48	60%
El Berrueco	86	60%
Berzosa del Lozoya	24	75%
Cervera de Buitrago	48	15%
Puentes Viejas	81	65%
Robledillo de la Jara	44	25%
Totales	331	50%



Sierra del Rincón

La Sierra del Rincón está formada por cinco municipios y todos ellos disponen de establecimientos de Turismo Rural, si bien hay que destacar que los datos registrados de ocupación son aproximados debido a que durante los últimos meses del año 2005 los Alojamientos Rurales que gestionaba la Mancomunidad de la Sierra del Rincón pasaron a ser gestionados directamente por cada ayuntamiento y en la actualidad están en proceso de remodelación y de nueva adjudicación por parte de empresas privadas.

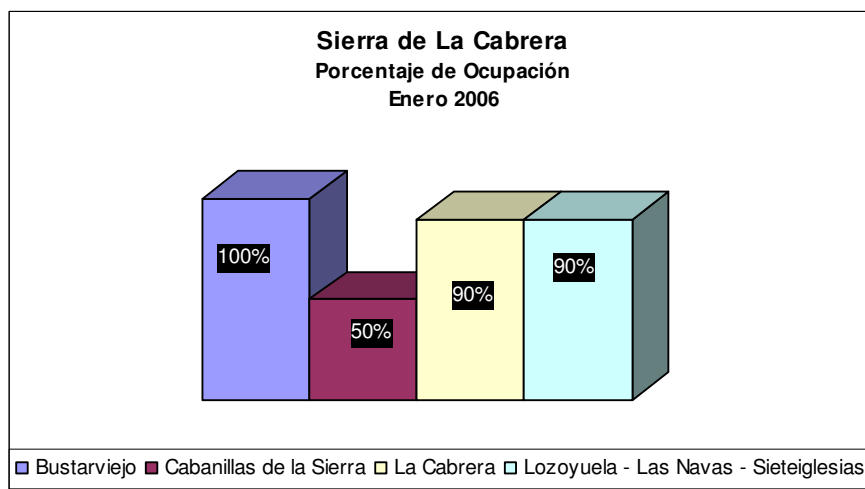
Sierra del Rincón	Plazas	Ocupación enero 2006
La Hiruela	45	90%
Horcajuelo de la Sierra	55	80%
Montejo de la Sierra	92	80%
Prádena del Rincón	62	40%
Puebla de la Sierra	26	40%
Totales	280	66%



Sierra de La Cabrera

Dentro de la subcomarca de La Cabrera aparecen reflejados todos los municipios salvo Venturada y Navalafuente que no disponen de establecimientos de Turismo Rural.

<i>Sierra de La Cabrera</i>	<i>Plazas</i>	<i>Ocupación enero 2006</i>
Bustarviejo	10	100%
Cabanillas de la Sierra	24	50%
La Cabrera	28	90%
Lozoyuela – Las Navas – Sieteiglesias	24	90%
Totales	86	82,50%



Dentro de la subcomarca del Valle Bajo del Lozoya

<i>Valle del Jarama</i>	<i>Plazas</i>	<i>Ocupación enero 2006</i>
Patones de Arriba	48	65%
Torrelaguna	66	40%
Totales	114	52,5%

